





CÓMO LLEGAR

ACCESOS

MAPAS

QUÉ DESCUBRIR



RUTA

BARRANCO REAL SAN FRANCISCO

Distancia	Tiempo recorrido	Dificultad
3,5 km (Ida y Vuelta)	4 horas	Baja-Media

COMO LLEGAR

Debe seguir las siguientes indicaciones:
Subir por la carretera (GC 10) que conduce al aparcamiento El Cubillo en San Juan. Una vez allí, nos dirigiremos a la Basílica de San Juan y luego seguiremos por la calle León y Castillo hasta llegar a la entrada del barrio de San Francisco. Al final del recorrido por dicho lugar encontraremos una salida que conduce a Barranco Real.





¿Qué descubrir?

En el barrio de San Francisco haremos un recorrido por la historia de Telde y podremos apreciar el patrimonio de esta ciudad. Lugares como la plaza del Árbol Bonito, la Iglesia de San Francisco y el mirador. Luego en el Barranco Real de Telde podremos contemplar la diversidad y la riqueza geológica y biológica de uno de los barrancos más extensos de Gran Canaria. Pasaremos por el Puente de los Siete Ojos, el Acueducto de San José y la antigua Fábrica de Azúcar.



1

Palmera canaria

Es la especie endémica de las Islas Canarias.

2

Cernícalo canario

En el Barranco Real podremos contemplar el majestuoso vuelo de esta rapaz.


3

Flor de Mayo

También llamada el Tulisago Morado. Es una planta perenne.

¡Recuerda que debes dejar estos lugares tal y como los encontraste!

Síguenos en



www.pfaecaminos.wordpress.com